

SENTIER PÉDESTRE

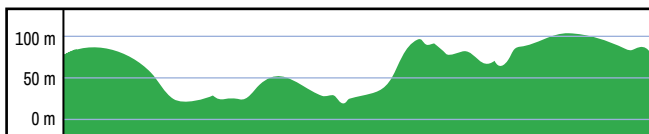
Itinéraire : Les Tours Gros

Distance : 6,5 km

Durée : 2h - 2h30

Balissage : bleu

Dénivelé



Jolie balade familiale avec des vues magnifiques sur l'étang du Pourra et le village. N'oubliez pas vos jumelles pour observer d'éventuels flamants roses et autres colverts.

Du parking de la Mairie (avenue Charles de Gaulle), traverser la D5 en empruntant le souterrain pour piétons (pas le tunnel pour voitures). À la sortie, tourner à gauche, longer la glissière et prendre à droite l'impasse des Oliviers (1). La suivre sur 100 m, puis viser tout droit entre deux grosses pierres. Un petit sentier se profile tout droit et descend légèrement pour rejoindre le Vieux Chemin de Fos. Là, descendre à gauche. Laisser le Chemin de Péricard et continuer à descendre jusqu'à la D51a. La traverser et faire encore 50 m. Tourner à droite, derrière la maisonnette abandonnée (2).

Longer l'étang du Pourra sous les lignes EDF. Entre le 3^{ème} et 4^{ème} pylône, prendre la piste à droite après la ruine (3). Elle monte en lacets

pendant 10 min. Courage ! Ignorer le sentier horizontal qui part à droite, continuer jusqu'à l'intersection. Là, tourner à droite. Pendant 250 m, les vues sur l'étang et sur la mer sont très belles.

A l'intersection, aller à gauche. Une légère montée mène sur le plateau des Tours Gros. Suivre le chemin et à la fourche prendre à droite. Belle vue sur le village. Descendre un raidillon puis suivre, sur la droite, la piste principale pendant 250 m. Attention, prendre le petit sentier à gauche entre les arbres. Il descend en lacets jusqu'à la D51a (4), que l'on retransverse.

Passer la barrière vers la gauche (ignorer la pancarte) et monter le chemin rural qui débouche au passage souterrain. Passer le tunnel, monter la rue Roqueplate, tourner à droite devant le cimetière, traverser le centre ville pour retrouver le parking. Un détour par le centre ancien, à l'intérieur des remparts, vous permettra d'en découvrir l'église, le lavoir, les petites ruelles...

À SAVOIR

« **Les Tours Gros** » font partie des collines caractéristiques de la commune. Hautes d'environ 100 m, entourées de vallons et d'étangs, elles ont un sommet plan. Très tôt des populations y trouvèrent refuge.


En période de chasse, de septembre à mi-janvier, bien rester sur les sentiers et tenir les chiens en laisse.

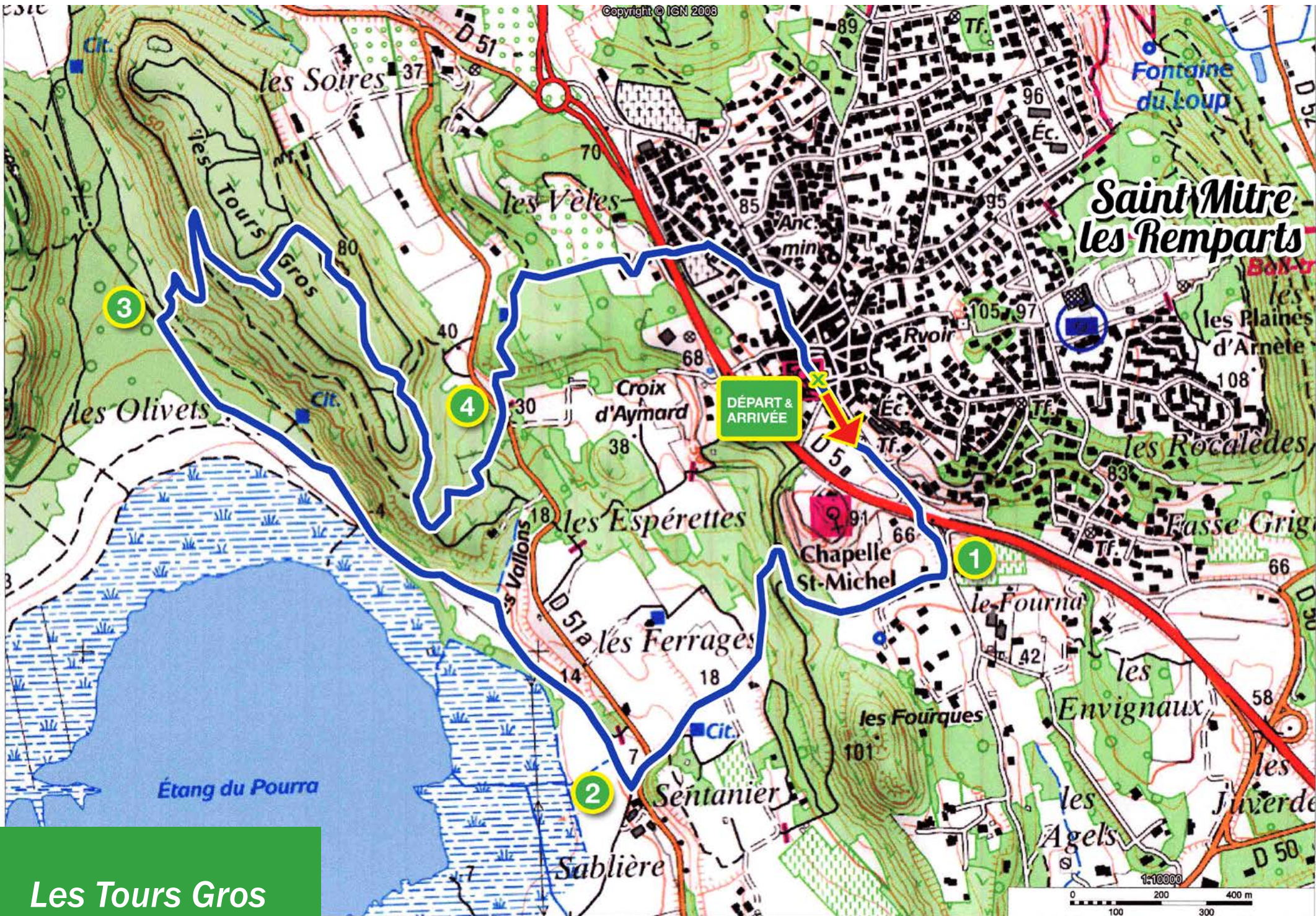
De juin à septembre, l'accès aux massifs forestiers est réglementé.

Renseignements : 0811 20 13 13



SENTIER PÉDESTRE Les Tours Gros





Les Tours Gros